



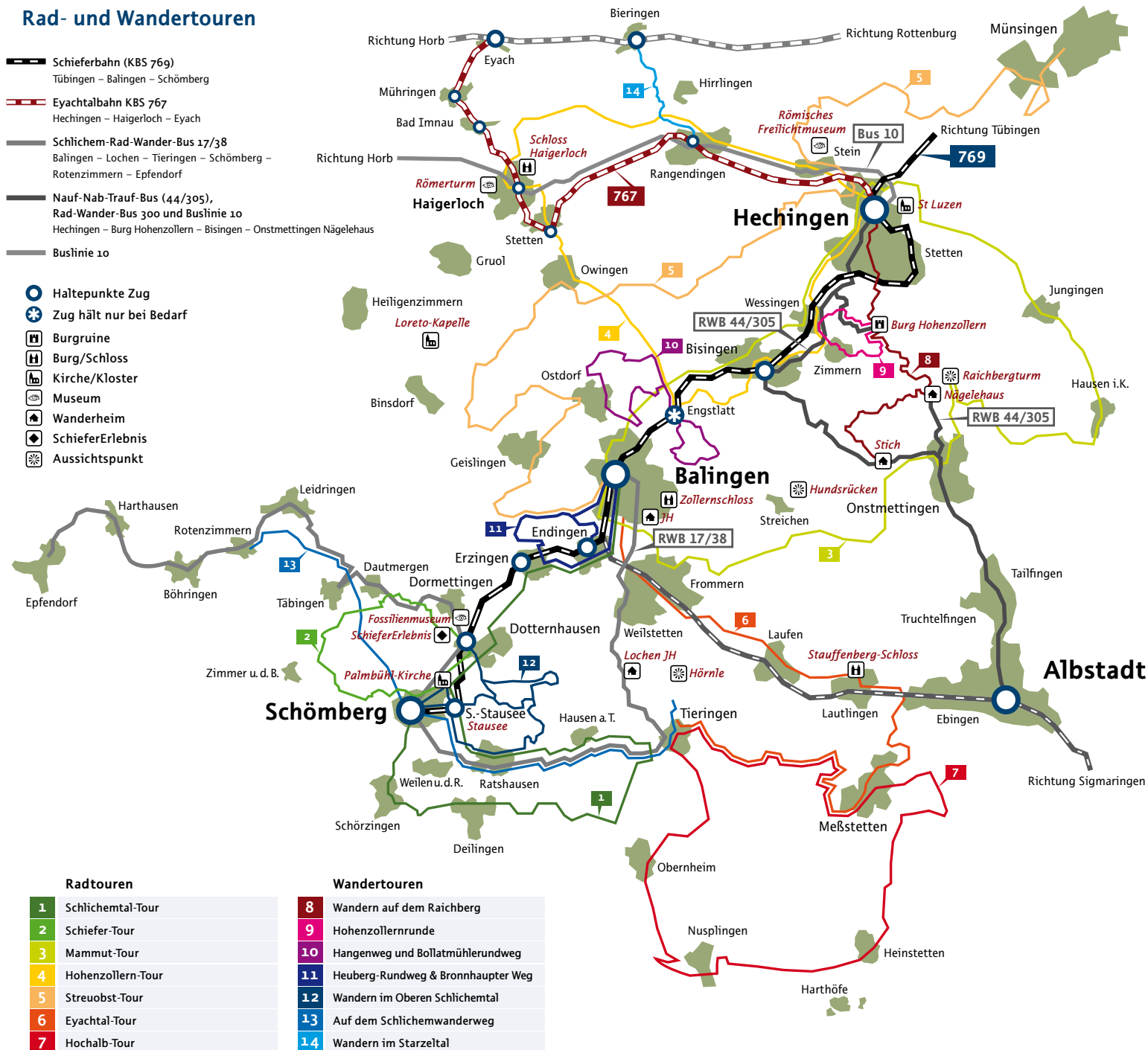


Übersichtskarte Rad- und Wandertouren

-  Schieferbahn (KBS 769)
Tübingen – Balingen – Schömberg
-  EyachtalBahn KBS 767
Hechingen – Haigerloch – Eyach
-  Schlichem-Rad-Wander-Bus 17/38
Balingen – Lochen – Tieringen – Schömberg –
Rotenzimmern – Epfendorf
-  Nauf-Nab-Trauf-Bus (44/305),
Rad-Wander-Bus 300 und Buslinie 10
Hechingen – Burg Hohenzollern – Bisingen – Onstmettingen Nägelehaus
-  Buslinie 10

-  Haltepunkte Zug
-  Zug hält nur bei Bedarf
-  Burgruine
-  Burg/Schloss
-  Kirche/Kloster
-  Museum
-  Wanderheim
-  SchieferErlebnis
-  Aussichtspunkt



Radtouren

1	Schlichemtal-Tour
2	Schiefer-Tour
3	Mammut-Tour
4	Hohenzollern-Tour
5	Streuobst-Tour
6	Eyachtal-Tour
7	Hochalb-Tour

Wandertouren

8	Wandern auf dem Raichberg
9	Hohenzollernrunde
10	Hangenweg und Bollatmüherundweg
11	Heuberg-Rundweg & Bronnhaupter Weg
12	Wandern im Oberen Schlichemtal
13	Auf dem Schlichemwanderweg
14	Wandern im Starzeltal